



Gemeinde Grindel

Bauzonenplan

Änderung Parzelle GB Nr. 717

Masstab 1 : 1'000

Exemplar **Öffentliche Auflage** Inventar Nr. _____

Auflagebeschluss: 27.11.2017

Namens des Gemeinderates:

Planaufgabe: 09.01.2018 - 07.02.2018

Präsident:

Beschluss des Gemeinderates:

Gemeindeschreiberin:

Vom Regierungsrat des Kantons Solothurn
genehmigt

Der Landschreiber

mit Beschluss Nr. vom

Publikation des Regierungsratsbeschlusses im
Amtsblatt Nr. vom

Plan Nr. 111.05.0737
8. Dezember 2017

Erstellt: VME Geprüft: VME
S:\111\05\0737\GWS\111-BZP-717.gws



Sutter Ingenieur- und Planungsbüro AG | Telefon +41 (0)61 935 10 20 | info@sutter-ag.ch | www.sutter-ag.ch
Standorte BL ► Arboldswil - Liestal - Reinach | Standort SO ► Nunningen

Rechtsgültiger Bauzonenplan

RRB Nr. 1237 vom 19.6.2000







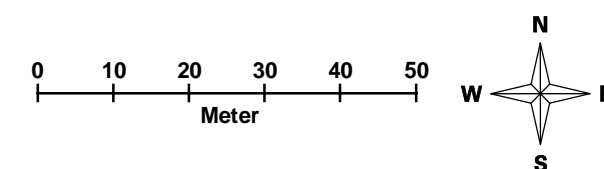
Änderung (Genehmigungsinhalt)

RRB Nr. ____ vom _____



Legende

-  Kernzone K
-  Anschlusszone an Kernzone KA
-  Wohnzone W2
-  Erhaltenswerte Kulturobjekte



Neuer Bauzonenplan

RRB Nr. 1237 / ____ vom 19.6.2000 / _____

